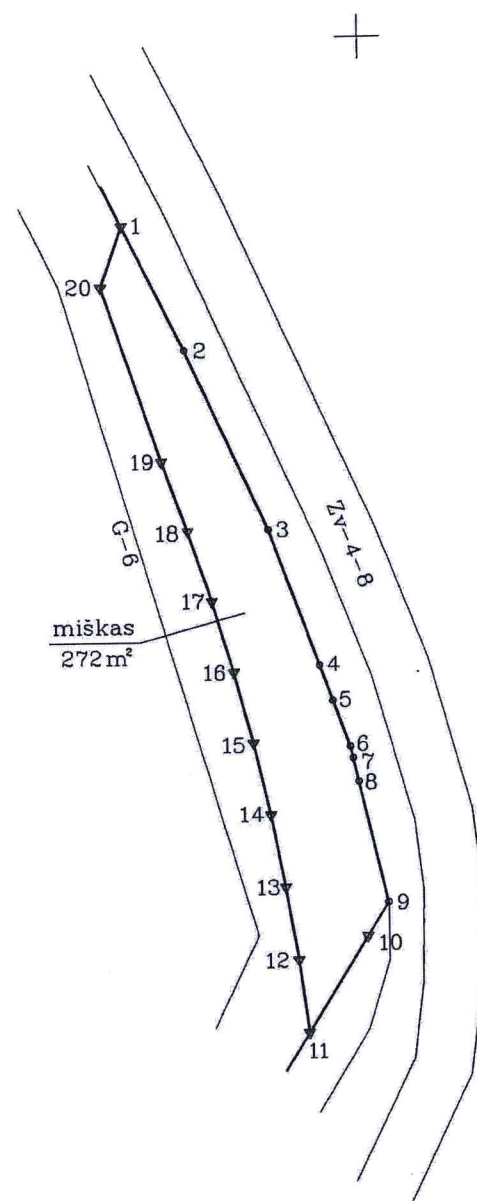


Žemės sklypo išdėstymo schema



# ŽEMĖS SKLYPO PLANAS M 1:500 Sklypo plotas 272 m<sup>2</sup>



Linijų anotacijų lentelė	
Gretimybė	Atstumas
1-2	9.41
2-3	13.39
3-4	9.85
4-5	2.56
5-6	3.36
6-7	0.80
7-8	1.66
8-9	8.49
9-10	2.71
10-11	7.73
11-12	5.02
12-13	5.04
13-14	5.03
14-15	5.04
15-16	5.03
16-17	5.04
17-18	5.03
18-19	5.03
19-20	12.50
20-1	4.39

## SUTARTINIAI ŽENKLAI :

- ▽ riboženkliai
- laikini matavimo taškai

Kadastro:	vietovė	Karmėlavos				blokas				sklypas					
Žemės sklypo kadastro Nr.					5	2	3	3	0	0	0	7			

Savivaldybė	Kauno r.
Seniūnija	Karmėlavos
Gyvenamoji vietovė	Karmėlavos II k.
Gatvė, namo Nr.	Skl. Proj. Nr. 14-2

Gretimybė	Gretimio žemės sklypo kadastro Nr.	Pastabos
1-9		Karmėlavos sen., 8 m kelias (Pamiškės g.)
9-11		Valstybės žemė
11-1		Skl. Proj. Nr. 14-1

Su pagal 2019 m. 05 mėn. 24 d. patvirtintą žemės sklypo ribų pažėnklinimą-parodymą parengtame žemės sklypo plane, išbraizytais ribomis ir apskaičiuotu žemės sklypo plotu sutinku

Lietuvos respublika  
(Žemės sklypo savininko (esamojo arba būsimojo) vardas, pavardė)

(parašas)

2019-05-24  
(data)



UAB "Surveta"

Įmonės kodas 304423125, Vasario 16-osios g. 23-16,  
Teleičių k., Kauno r. sav., Tel. +370 (605) 39 642

Pareigos	Parašas	Vardas, pavardė	Data
Direktorius		A. Aleksandras	2019-05-24
Matininkas		O. Vekickas	2019-05-24

Matininko kvalifikacijos pažymėjimo Nr.: 2M-M-2385



ŽEMĖS SKLYPO PLANAS M 1:5000

Žemės sklypo plotas 272 m<sup>2</sup>

Žemės sklypo kadastro numeris:	kodas			blokas				sklypas		
	5	2	3	3	0	0	0	7		

# KOORDINAČIŲ ŽINIARAŠTIS

[illegible]

Ištrauka iš Lietuvos Respublikos administracinių nusižengimų kodekso:  
112 straipsnis. Nuolatinių žemėnaudos riboženklų sunaikinimas arba sugadinimas  
užtraukia baudą nuo septyniasdešimt iki vieno šimto keturiasdešimt eurų.



★ 2 0 9 9 3 9 8 4 6 7 ★

Duomenys apie žemės sklypui nustatytas specialiąsias žemės naudojimo sąlygas

Eilės Nr.	Specialiosios žemės naudojimo sąlygos kodas	Specialiosios žemės naudojimo sąlygos pavadinimas	Teritorijos, kurioje turi būti taikoma specialioji žemės naudojimo sąlyga plotas, m <sup>2</sup>
1	2	II. Kelių apsaugos zonos	272
2	26	XXVI. Miško naudojimo apribojimai	272
3	33	XXXIII. Rekreacinės teritorijos	272
4	65	V. Aerodromo apsaugos zonos	272
5	66	V. Aerodromo sanitarinės apsaugos zona	272

## Duomenys apie žemės sklypo servitutus

Eilės Nr.	Servituto kodas	Nekilnojamojo turto registre įrašyto ar teritorijų planavimo dokumente nustatyto servituto pavadinimas ir rūšis	Servituto plotas, m²
-	-	-	-

Dokumentą elektroniniu parašu  
pasirašė AUŠRA GINAITIENĖ  
Data: 2019-11-19 09:40:00  
Paskirtis: Žemės sklypo ribos  
pažymėtos kadastro žemėlapyje.  
Kadastro Nr. 5233/0007:94

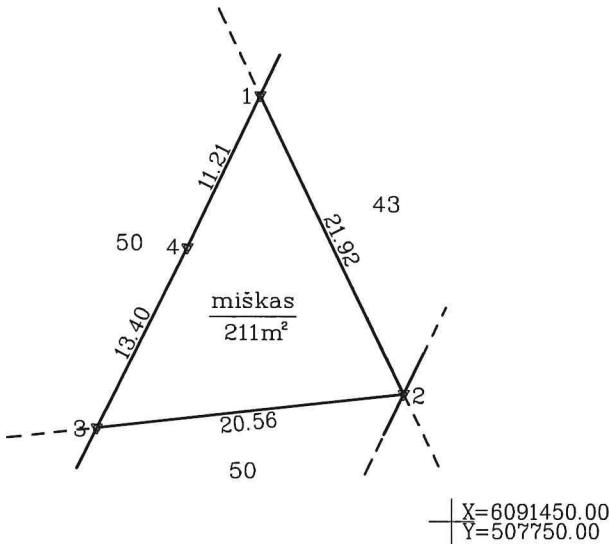


ŽEMĖS SKLYPO PLANAS M 1:500  
Sklypo plotas 211 m<sup>2</sup>

Kadastro:	vieta:	Karmėlavos				blokas				sklypas						
Žemės sklypo kadastro Nr.:					5	2	3	3	0	0	1	3				

Savivaldybė	Kauno r.
Seniūnija	Karmėlavos
Gyvenamoji vieta	Sergeičikų II. k.
Gatvė, namo Nr.	Skl. Proj. Nr. 12-2

Gretimybė	Gretimų žemės sklypų kadastro Nr.	Pastabos
1-2		Skl. Proj. Nr. 13-2
2-3		Skl. Proj. Nr. 11-2
3-1		Skl. Proj. Nr. 12-1



Su pagal . 2019 . . m. . . 05 . . mėn. 24 . d. atliktą žemės sklypo ribų paženklinimą-parodymą parengtame žemės sklypo plane išbraižytomis ribomis ir apskaičiuotu žemės sklypo plotu sutinku

Lietuvos respublika  
(žemės sklypo savininko (esamojo arba būsimojo) vardas, pavardė)  
Dabavos regioninio padalinio vadovas  
Pakevičius  
(parašas)  
2019-05-24  
(data)

UAB "Surveta"

Įmonės kodas 304423125, Vasario 16-osios g. 23-16,  
Teleičių k., Kauno r. sav., Tel. +370 (605) 39 642

Pareigos	Parašas	Vardas, pavardė	Data
Direktorius	A. V.	A. Aleksandras	2019-05-24
Matininkas	O. Vekrikas	O. Vekrikas	2019-05-24

Matininko kvalifikacijos pažymėjimo Nr.: 2M-M-2385

SUTARTINIAI ŽENKLAI :

- ▽ riboženkliai
- laikini matavimo taškai





Žemės sklypo išdėstymo schema



# ŽEMĖS SKLYPO PLANAS M 1:5000

Sklypo plotas 11457 m<sup>2</sup>

Linijų anotacijų lentelė	
Gretimybė	Atstumas
1-2	19.43
2-3	4.01
3-4	7.30
4-5	43.69
5-6	33.89
6-7	43.94
7-8	16.74
8-9	4.91
9-10	15.84
10-11	19.78
11-12	55.73
12-13	123.47
13-14	98.35
14-15	140.16
15-16	21.78
16-17	21.92
17-18	77.72
18-19	101.17
19-20	89.78
20-21	15.63
21-22	74.75
22-23	47.77
23-24	98.02
24-25	39.36
25-26	42.93
26-1	4.01



X=6091500.00  
Y=5080000.00

Kadastro:	vieta:	Karmėlavos				blokas				sklypas				
Žemės sklypo kadastro Nr.				5	2	3	3	0	0	0	7			

Savivaldybė	Kauno r.
Seniūnija	Karmėlavos
Gyvenamoji vieta	Sergeičikų II k.
Gatvė, namo Nr.	Skl. Proj. Nr. 13-3

Gretimybė	Gretimio žemės sklypo kadastro Nr.	Pastabos
1-2	4608/0007:671	
2-8		Skl. Proj. Nr. 13-2
8-16		Valstybės žemė
16-17		Skl. Proj. Nr. 12-2
17-1		Skl. Proj. Nr. 13-1

Su pagal 2019 m. 05 mėn. 24 d. atliktą žemės sklypo ribų pažėklinimą-parodymą parengtame žemės sklypo plane išbraižytomis ribomis ir apskaičiuotu žemės sklypo plotu sutinku

Lietuvos respublika  
(žemės sklypo savininko (esamojo arba būsimąjo) vardas, pavardė)

Dubravos regioninio  
padalinio vadovas  
Andrius Petkevičius

(parašas) 2019-05-24  
(data)

## SUTARTINIAI ŽENKLAI:

- ▽ riboženkliai
- laikini matavimo taškai

<b>UAB "Surveta"</b>			
Įmonės kodas 304423125, Vasario 16-osios g. 23-16, Teleičių k., Kauno r. sav., Tel. +370 (605) 39 642			
Pareigos	Parašas	Vardas, pavardė	Data
Direktorius	A. V.	A. Aleksandras	2019-05-24
Matuoklis		O. Vekrikas	2019-05-24
Matuoklio kvalifikacijos pažymėjimo Nr. 2M-M-2385			



ŽEMĖS SKLYPO PLANAS M 1:5000

Žemės sklypo plotas 11457 m<sup>2</sup>

Žemės sklypo kadastro numeris:	kodas				blokas				sklypas			
	5	2	3	3	0	0	0	7				

# KOORDINAČIŲ ŽINIARAŠTIS

[illegible]

Ištrauka iš Lietuvos Respublikos administracinių nusižengimų kodekso:  
112 straipsnis. Nuolatinių žemėnaudos riboženklių sunaikinimas arba sugadinimas  
užtraukia baudą nuo septyniasdešimt iki vieno šimto keturiasdešimt eurų.



Dokumentą elektroniniu parašu  
pasirašė AUSRA GINAITIENĖ  
Data: 2019-11-18 15:20:01  
Paskirtis: Žemės sklypo ribos  
pažymėtos kadastro žemėlapyje.  
Kadastro Nr. 5233/0007:952

Duomenys apie žemės sklypui nustatytas specialiąsias žemės naudojimo sąlygas

Eilės Nr.	Specialiosios žemės naudojimo sąlygos kodas	Specialiosios žemės naudojimo sąlygos pavadinimas	Teritorijos, kurioje turi būti taikoma specialioji žemės naudojimo sąlyga, plotas, m <sup>2</sup>
1	2	II. Kelių apsaugos zonos	11236
2	3	III. Geležinkelio kelių ir jų įrenginių apsaugos zona	4171
3	21	XXI. Žemės sklypai, kuriuose įrengtos valstybei priklausančios melioracijos sistemos bei įrenginiai	1829
4	26	XXVI. Miško naudojimo apribojimai	11457
5	65	V. Aerodromo apsaugos zonos	11457
6	66	V. Aerodromo sanitarinės apsaugos zona	11457

## Duomenys apie žemės sklypo servitutus

Eilės Nr.	Servituto kodas	Nekilnojamojo turto registre įrašyto ar teritorijų planavimo dokumente nustatyto servituto pavadinimas ir rūšis	Servituto plotas, m²
-	-	-	-



Žemės sklypo išdėstymo schema



# ŽEMĖS SKLYPO PLANAS M 1:10000

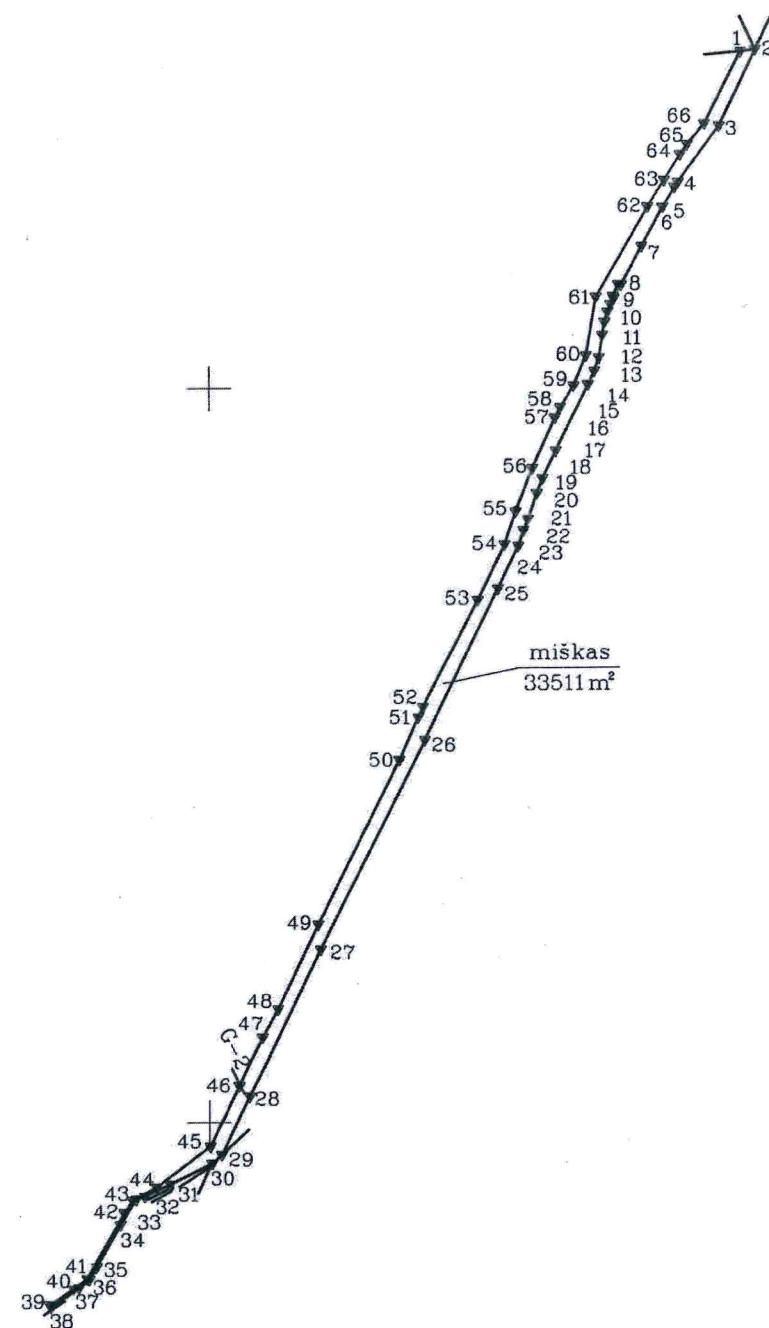
Sklypo plotas 33511 m<sup>2</sup>

Kadastro:	vietovė	Karmėlavos	blokas	sklypas
Žemės sklypo kadastro Nr.	5	2	3	3

Savivaldybė	Kauno r.
Seniūnija	Karmėlavos
Gyvenamoji vietovė	Sergeičikų II k.
Gatvė, namo Nr.	Skl. Proj. Nr. 11-2

Gretimybė	Gretimo žemės sklypo kadastro Nr.	Pastabos
1-2		Skl. Proj. Nr. 12-2
2-29	5233/8001:4	
29-30	5233/8001:2	
30-31		Skl. Proj. Nr. 9-2
31-38		Skl. Proj. nr. 10-2
38-1		Skl. Proj. Nr. 11-1

Linių anotacijų lentelė	
Gretimybė	Atstumas
1-2	20.56
2-3	114.95
3-4	95.25
4-5	8.49
5-6	31.48
6-7	60.36
7-8	59.13
8-9	4.05
9-10	17.66
10-11	3.18
11-12	9.09
12-13	10.73
13-14	14.27
14-15	18.03
15-16	31.03
16-17	19.37
17-18	19.72
18-19	100.00
19-20	41.30
20-21	21.82
21-22	37.21
22-23	16.14
23-24	22.56
24-25	64.32
25-26	230.11
26-27	318.36
27-28	222.01
28-29	88.02
29-30	17.51
30-31	63.08
31-32	38.40
32-33	12.05
33-34	41.08
34-35	65.70
35-36	19.26
36-37	18.04
37-38	46.15
38-39	4.10
39-40	39.03
40-41	23.06
41-42	102.54
42-43	20.67
43-44	36.79
44-45	91.68
45-46	90.94
46-47	72.86
47-48	43.72
48-49	127.52
49-50	250.25
50-51	63.24
51-52	15.48
52-53	164.76
53-54	84.09
54-55	50.03
55-56	59.78
56-57	75.39
57-58	15.55
58-59	34.79
59-60	44.00
60-61	80.11
61-62	140.80
62-63	42.79
63-64	41.02
64-65	16.73
65-66	37.02
66-1	110.64



X=6091000.00  
Y=508000.00

Su pagal 2019 m. 05 mėn. 24 d. atliktą žemės sklypo ribų paženklinimą-parodymą parengtame žemės sklypo plane išbraižytais ribomis ir apskaičiuotu žemės sklypo plotu sutinku

Lietuvos respublika  
(Žemės sklypo savininko (esamojo arba būsimojo) vardas, pavardė)

(parašas)

2019-05-24  
(data)



UAB "Surveta"

Įmonės kodas 304423125, Vasario 16-osios g. 23-16,  
Teleičių k., Kauno r. sav., Tel. +370 (605) 39 642

Pareigos	Parašas	Vardas, pavardė	Data
Direktorius	A. V.	A. Aleksandras	2019-05-24
Matininkas		O. Vekrikas	2019-05-24

Matininko kvalifikacijos pažymėjimo Nr. 2M-M-2385

## SUTARTINIAI ŽENKLAI :

- ▽ riboženkliai
- laikini matavimo taškai



ŽEMĖS SKLYPO PLANAS M 1:10000

Žemės sklypo plotas 33511 m²

Žemės sklypo kadastro numeris:	kodas				blokas				sklypas			
	5	2	3	3	0	0	1	3				

KOORDINAČIŲ ŽINIARAŠTIS

Koordinačių sistema: LKS-94							
Taško Nr.	Kodas	X	Y	Taško Nr.	Kodas	X	Y
1	R	6091456.22	507726.41	36	R	6089787.32	506838.02
2	R	6091458.46	507746.85	37	R	6089776.11	506823.89
3	R	6091355.11	507696.53	38	R	6089749.55	506786.15
4	R	6091278.40	507640.07	39	R	6089752.93	506783.83
5	R	6091271.51	507635.11	40	R	6089774.35	506816.46
6	R	6091244.69	507618.63	41	R	6089788.13	506834.95
7	R	6091191.66	507589.81	42	R	6089877.46	506885.30
8	R	6091139.75	507561.49	43	R	6089894.60	506896.86
9	R	6091140.39	507557.49	44	R	6089912.07	506929.24
10	R	6091124.21	507550.41	45	R	6089968.18	507001.75
11	R	6091121.17	507551.35	46	R	6090050.32	507040.78
12	R	6091113.16	507547.06	47	R	6090116.41	507071.46
13	R	6091103.28	507542.88	48	R	6090154.69	507092.58
14	R	6091089.65	507538.65	49	R	6090269.82	507147.41
15	R	6091071.89	507535.54	50	R	6090494.45	507257.72
16	R	6091041.20	507530.96	51	R	6090552.34	507283.17
17	R	6091022.95	507524.46	52	R	6090566.28	507289.91
18	R	6091005.22	507515.83	53	R	6090713.10	507364.68
19	R	6090915.55	507471.57	54	R	6090788.87	507401.14
20	R	6090878.51	507453.30	55	R	6090836.25	507417.20
21	R	6090858.13	507445.51	56	R	6090891.80	507439.28
22	R	6090823.06	507433.08	57	R	6090960.47	507470.39
23	R	6090808.04	507427.18	58	R	6090974.28	507477.54
24	R	6090786.70	507419.86	59	R	6091003.84	507495.89
25	R	6090728.78	507391.90	60	R	6091044.34	507513.09
26	R	6090521.27	507292.44	61	R	6091123.27	507526.80
27	R	6090236.17	507150.77	62	R	6091244.77	507597.95
28	R	6090035.88	507054.99	63	R	6091280.83	507620.99
29	R	6089956.47	507017.02	64	R	6091315.63	507642.71
30	R	6089944.56	507004.18	65	R	6091329.25	507652.42
31	R	6089916.18	506947.84	66	R	6091357.66	507676.15
32	R	6089899.68	506913.17				
33	R	6089896.06	506901.68				
34	R	6089861.18	506879.98				
35	R	6089803.79	506848.00				
Žemės sklypo centro koordinatės				Darbo LitPOS laikas			
Koordinačių sistema		Koordinatės X/Y		Data	2019-05-24		
Valstybinė LKS-1994		X=6090598 Y=507317		Prisijungta	12:00		
				Atsijungta	13:00		
Žiniaraštį sudarė:				OVIDIJUS VEKRIKAS		2M-M-2385	2019-05-24
				v. pavardė		kval. paž. nr.	parašas data

Ištrauka iš Lietuvos Respublikos administracinių nusižengimų kodekso:  
112 straipsnis. Nuolatinių žemėnaudos riboženklų sunaikinimas arba sugadinimas  
užtraukia baudą nuo septyniasdešimt iki vieno šimto keturiasdešimt eurų.



\* 2 1 0 0 1 2 7 8 3 1 \*

Duomenys apie žemės sklypui nustatytas specialiąsias žemės naudojimo sąlygas			
Eilės Nr.	Specialiosios žemės naudojimo sąlygos kodas	Specialiosios žemės naudojimo sąlygos pavadinimas	Teritorijos, kurioje turi būti taikoma specialioji žemės naudojimo sąlyga, plotas, m²
1	2	II. Kelių apsaugos zonos	33505
2	3	III. Geležinkelio kelių ir jų įrenginių apsaugos zona	12930
3	26	XXVI. Miško naudojimo apribojimai	33511
4	65	V. Aerodromo apsaugos zonos	33511
5	66	V. Aerodromo sanitarinės apsaugos zona	33511

Duomenys apie žemės sklypo servitutus			
Eilės Nr.	Servituto kodas	Nekilnojamojo turto registre įrašyto ar teritorijų planavimo dokumente nustatyto servituto pavadinimas ir rūšis	Servituto plotas, m²
-	-	-	-